



# GeoBoletín

## Boletín Informativo

Información tomada del Centro Nacional de Huracanes de Miami, Florida  
**Aviso Público 11 - 03:00 AM MDT**  
**Junio 12 de 2018**


### Huracán Bud

El Centro Nacional de Huracanes de Miami, Florida (National Hurricane Center – NHC) ha emitido una advertencia sobre el Huracán Bud, el cual se encuentra en este momento en categoría 4, y se espera que se debilite durante las próximas horas.

#### Información General

Coordenadas:	18.1 N, 108.2 O
Ubicación Relativa:	365 km Suroeste de Cabo Corrientes (México) 560 km Sur Sureste de Cabo San Lucas (México)
Velocidad Vientos:	215 km/h
Presión Mínima:	948 mb
Dirección y Velocidad:	Dirección Noroeste a 11 km/h
Vientos de Tormenta:	hasta 185 km de su centro
Vientos de Huracán:	hasta 45 km de su centro

#### Imagen satelital de vapor de agua



La anterior información tiene como fuente el Centro Nacional de Huracanes – (National Hurricane Center – NHC) de Estados Unidos, entidad que hace parte de NOAA (National Oceanic and Atmospheric Administration), e información confidencial de Suramericana S.A. Se transmite a los empleados de Suramericana S.A. y sus filiales con efectos meramente informativos. Suramericana S.A. ni ninguna de sus filiales se hacen responsables de las actividades derivadas del manejo y procesamiento de esta información frente a sus empleados y terceros.

## Alertas emitidas por el Centro Nacional de Huracanes

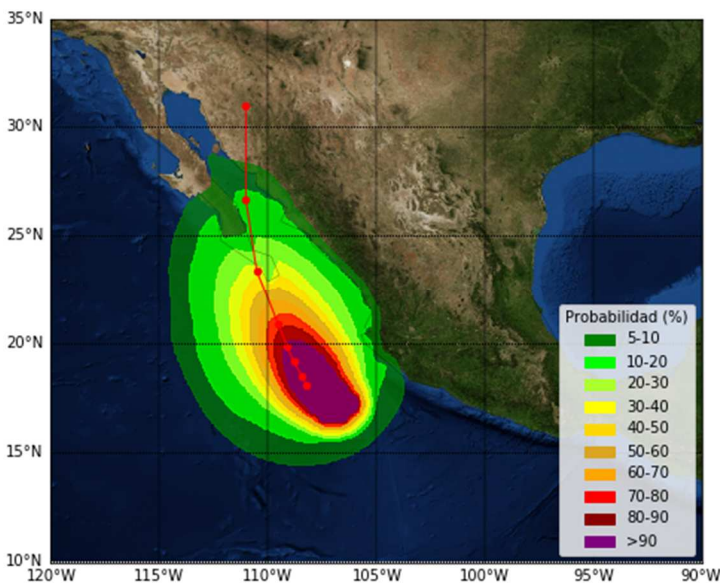
### Alerta de Tormenta Tropical

El Centro Nacional de Huracanes de la Florida recomienda monitorear el progreso del Huracán Bud sobre el sur de Baja California del Sur, México.

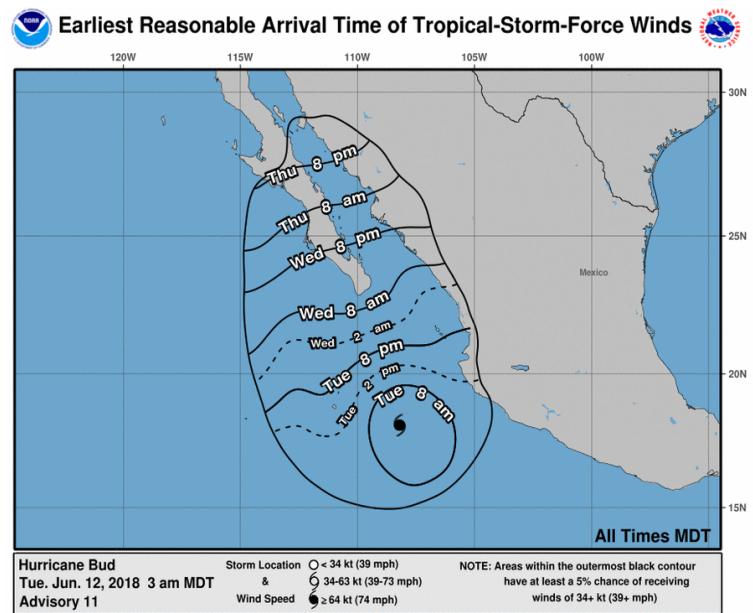
### Alerta de Huracán

El Centro Nacional de Huracanes de la Florida recomienda monitorear el progreso del Huracán Bud sobre el sur de Baja California del Sur, México.

### Mapa de probabilidad de vientos con fuerza de tormenta tropical



### Cono de influencia y tiempo de llegada de vientos con fuerza de tormenta tropical



## Resumen del Pronóstico de 48 horas emitido por el Centro Nacional de Huracanes de Miami, Florida

- Se espera que el Huracán Bud modifique su trayectoria con dirección Norte Noroeste, desde la tarde de este martes, hasta el próximo jueves.
- Según la trayectoria pronosticada del Huracán, se espera que Bud esté más cerca de Baja California del Sur el próximo jueves.
- Se espera un debilitamiento en la intensidad del Huracán Bud desde la tarde de este martes hasta el próximo jueves, mientras este se aproxime al Sur de Baja California del Sur.

## Amenaza sobre suelo continental e insular

**Precipitación:** Se espera que la Huracán Bud produzca precipitaciones totales acumuladas entre 75 mm y 150 mm, con acumulados máximos de 250 mm entre hoy y el próximo jueves. Estas cantidades acumuladas de precipitación podrían causar inundaciones torrenciales y flujos de lodos que pueden ser una amenaza para la vida y los bienes materiales.

**Marejada ciclónica:** Actualmente no se tienen alertas por marejada ciclónica.

**Oleaje:** El oleaje generado por el Huracán Bud continuará afectando porciones de la costa Suroeste de México durante los próximos días, y se espera que comiencen a afectar el sur de Baja California sobre la tarde de este martes.